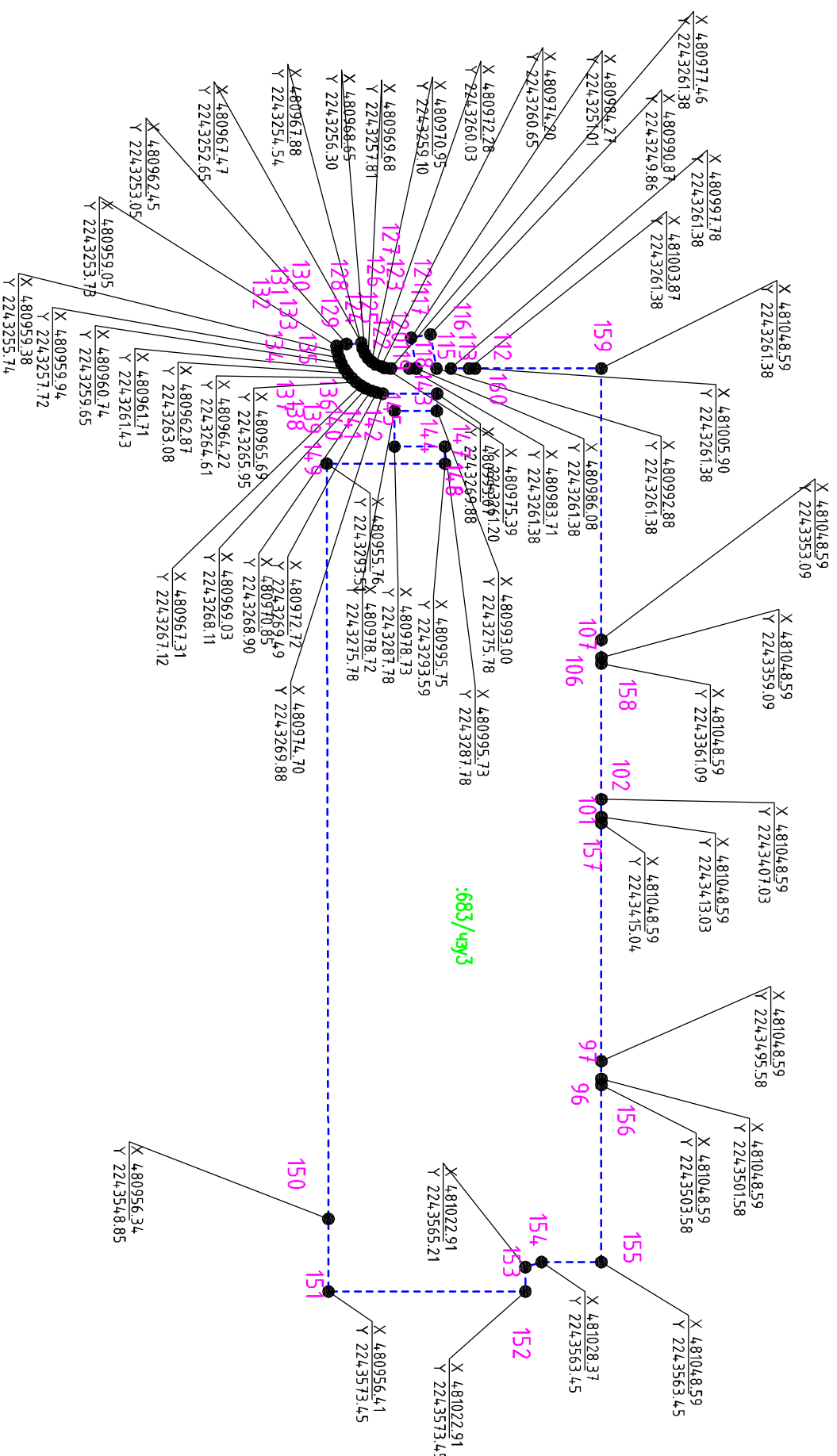


Таблица координат, длин дуг и азимутов
 Площадка участка скважин 60, 61, 62, 63, 64, 65, 66, 67. :683/чз3

Чертеж координат поворотных точек границы образуемого :683/чз3

Номер	X	Y	Расстояние	Угол	Направление
96	481048,590	2243501,583	6	270°0'0"	96-97
97	481048,590	2243495,583	80,55	270°0'10"	97-157
157	481048,594	2243415,038	2	269°53'8"	157-101
101	481048,590	2243413,035	6	270°0'0"	101-102
102	481048,590	2243407,035	45,94	270°0'0"	102-158
158	481048,590	2243361,093	2	270°5'9"	158-106
106	481048,593	2243359,093	6	269°57'42"	106-107
107	481048,589	2243353,093	91,72	270°0'2"	107-159
159	481048,590	2243261,376	42,69	180°0'4"	159-160
160	481005,902	2243261,375	2,03	180°0'0"	160-112
112	481003,872	2243261,375	6,09	179°58'52"	112-113
113	480997,782	2243261,377	4,9	180°1'24"	113-115
115	480992,881	2243261,375	11,69	260°6'52"	115-116
116	480990,874	2243249,858	6,7	170°7'2"	116-117
117	480984,273	2243251,008	10,52	80°6'45"	117-118
118	480986,080	2243261,375	2,37	180°0'0"	118-119
119	480983,710	2243261,375	6,25	180°0'0"	119-120
120	480977,456	2243261,375	2,08	184°48'34"	120-121
121	480975,388	2243261,201	1,31	204°45'2"	121-122
122	480974,195	2243260,651	2,01	198°0'7"	122-123
123	480972,284	2243260,090	1,63	214°44'6"	123-124
124	480970,947	2243259,103	1,81	225°24'9"	124-125
125	480969,675	2243257,813	1,82	235°47'14"	125-126
126	480968,649	2243256,304	1,92	246°29'43"	126-127
127	480967,884	2243254,545	1,94	257°37'6"	127-128
128	480967,468	2243252,650	5,03	175°29'9"	128-129
129	480962,452	2243253,046	3,47	168°34'47"	129-130
130	480959,051	2243253,733	2,04	80°35'18"	130-131
131	480959,384	2243255,742	2,05	74°14'33"	131-132
132	480959,941	2243257,716	2,09	67°41'44"	132-133
133	480960,736	2243259,654	2,03	61°15'39"	133-134
134	480961,711	2243261,432	2,02	54°52'15"	134-135
135	480962,874	2243263,085	2,03	48°35'46"	135-136
136	480964,216	2243264,607	1,99	42°16'39"	136-137
137	480965,692	2243265,949	2	36°1'15"	137-138
138	480967,308	2243267,124	1,99	29°44'15"	138-139
139	480969,034	2243268,110	1,98	23°30'23"	139-140
140	480970,848	2243268,899	1,96	17°31'42"	140-141
141	480972,716	2243269,489	2,02	11°0'35"	141-142
142	480974,700	2243269,875	18,37	0°0'0"	142-143
143	480993,073	2243269,875	5,91	90°40'45"	143-144
144	480993,003	2243275,780	14,29	180°0'0"	144-145
145	480978,717	2243275,780	12	89°55'59"	145-146
146	480978,731	2243287,780	17	0°0'0"	146-147
147	480995,732	2243287,780	5,81	89°51'7"	147-148
148	480995,747	2243293,589	39,99	180°6'37"	148-149
149	480955,761	2243293,512	255,34	89°52'9"	149-150
150	480956,344	2243548,851	24,6	89°50'4"	150-151
151	480956,415	2243573,450	66,5	0°0'0"	151-152
152	481022,912	2243573,450	8,24	270°0'0"	152-153
153	481022,912	2243565,212	5,73	342°6'42"	153-154
154	481028,368	2243563,451	20,22	0°0'0"	154-155
155	481048,590	2243563,451	59,87	270°0'0"	155-156
156	481048,590	2243503,583	2	270°0'0"	156-96

Площадь земельного участка 27970 кв.м



63:31:0404002
 Аренда ООО Аэрокомплекс "Конезарод "Самарский"
 Сергеевского района Самарской области

Сельское поселение Сергеевск	
Сергеевского района Самарской области	
Разработчик	Майорова
Проверил	Уварова
Нач. отдела	Костылев
Л. спец. земл.	Спорыш
Тип	Шаблон

Общество с ограниченной ответственностью "Нефтехимпроект"		
048/18-ПМТ-Том 3		
Заказчик АО «Самаринвестнефть»		
Страница	Лист	Листов
	П	25

1:2000

Формат А3

Чертеж координат поворотных точек
 границы образуемого :683/чз3

ООО НПФ
 "Нефтехимпроект"

Инв.№ подл.	Подпись и дата	Взамен инв.№

Согласовано

Чертеж координат поворотных точек границы образуемого :683/чзУ4

63:31:0404002
 Аренда ООО Аэрокомплекс "Конезавод "Самарский"
 Сергеевского района Самарской области

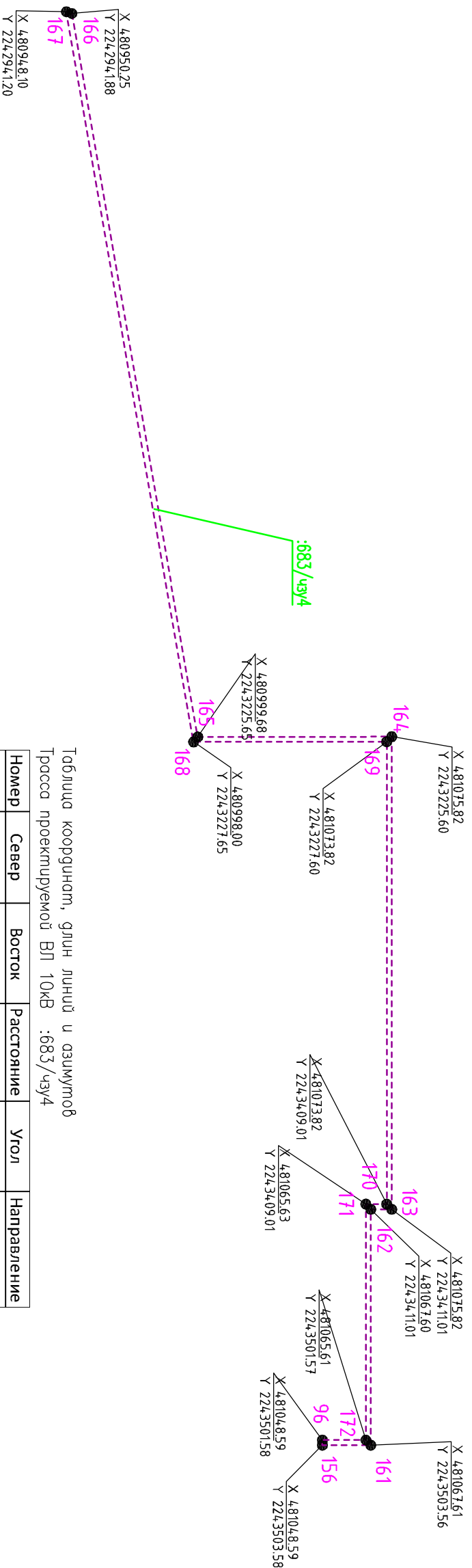


Таблица координат, длин линий и азимутов
 Трасса проектируемой ВЛ 10кВ :683/чзУ4

Номер	Север	Восток	Расстояние	Угол	Направление
96	481048,590	2243501,583	2	90°0'0"	96-156
156	481048,590	2243503,583	19,02	359°56'23"	156-161
161	481067,606	2243503,563	92,55	269°59'39"	161-162
162	481067,597	2243411,014	8,22	0°0'0"	162-163
163	481075,821	2243411,014	185,41	270°0'0"	163-164
164	481075,821	2243225,602	76,14	179°57'41"	164-165
165	480999,679	2243225,653	288,04	260°7'5"	165-166
166	480950,246	2242941,885	2,26	197°43'13"	166-167
167	480948,096	2242941,198	290,77	80°7'5"	167-168
168	480997,997	2243227,654	75,82	359°57'41"	168-169
169	481073,821	2243227,603	181,41	90°0'0"	169-170
170	481073,821	2243409,015	8,19	180°0'0"	170-171
171	481065,633	2243409,015	92,55	90°1'0"	171-172
172	481065,606	2243501,565	17,02	179°56'21"	172-96

Площадь земельного участка 1333 кв.м

Инв.№ подл.	Подпись и дата	Взамен инв.№	Согласовано						
-------------	----------------	--------------	-------------	--	--	--	--	--	--

Сельское поселение Сергеевск Сергеевского района Самарской области		Обустройство Михайловского нефтяного месторождения	
048/18-ПМТ-Том3			
Разработчик Майорова	03.19	Заказчик АО «Самаранвеспетнефть»	Страница Лист Листов
Проверил Уварова	03.19	Чертеж координат поворотных точек границы образуемого :683/чзУ4	П 26
Нач. отдела Костылев	03.19		
Гл. спец. земли Спорыш	03.19		
ГИП Щаев	03.19		

Чертеж координат поворотных точек границ образуемого :683/чзуб

63:31:0404002
 Аренда ООО Агрокомплекс "Конезавод "Самарский"
 Сергиевского района Самарской области

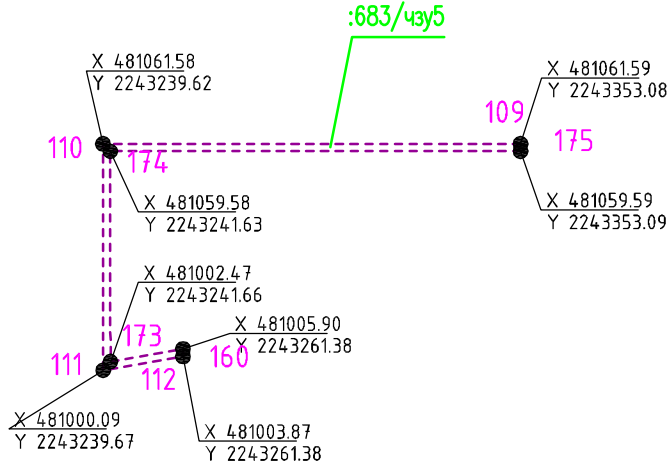


Таблица координат, длин линий и азимутов
 Трасса проектируемой ВЛ 10кВ :683/чзуб

Номер	X	Y	Расстояние	Угол	Направление
109	481061,587	2243353,084	113,46	269°59'40"	109-110
110	481061,576	2243239,625	61,49	179°57'45"	110-111
111	481000,090	2243239,665	22,04	80°7'4"	111-112
112	481003,872	2243261,375	2,03	0°0'0"	112-160
160	481005,902	2243261,375	20,01	260°7'2"	160-173
173	481002,468	2243241,664	57,11	359°57'42"	173-174
174	481059,577	2243241,626	111,46	89°59'35"	174-175
175	481059,590	2243353,085	2	359°58'16"	175-109

Площадь земельного участка 385 кв.м

Инв.Н	подл.	Взам. инв.Н	Подпись и дата	1:2000			048/18-ПМТ-Том3				
				Сельское поселение Сергиевск Сергиевского района Самарской области			Обустройство Михайловского нефтяного месторождения				
Инв.Н	подл.	Взам. инв.Н	Подпись и дата	Разработал	Майорова	<i>[Signature]</i>	03.19	Заказчик АО «Самараинвестнефть»	Стадия	Лист	Листов
				Проверил	Уварова	<i>[Signature]</i>	03.19		П	27	
				Нач.отдела	Костылев	<i>[Signature]</i>	03.19	Чертеж координат поворотных точек границ образуемого :683/чзуб			
				Гл. спец. земл.	Спорыш	<i>[Signature]</i>	03.19				
				ГИП	Щаев	<i>[Signature]</i>	03.19				